





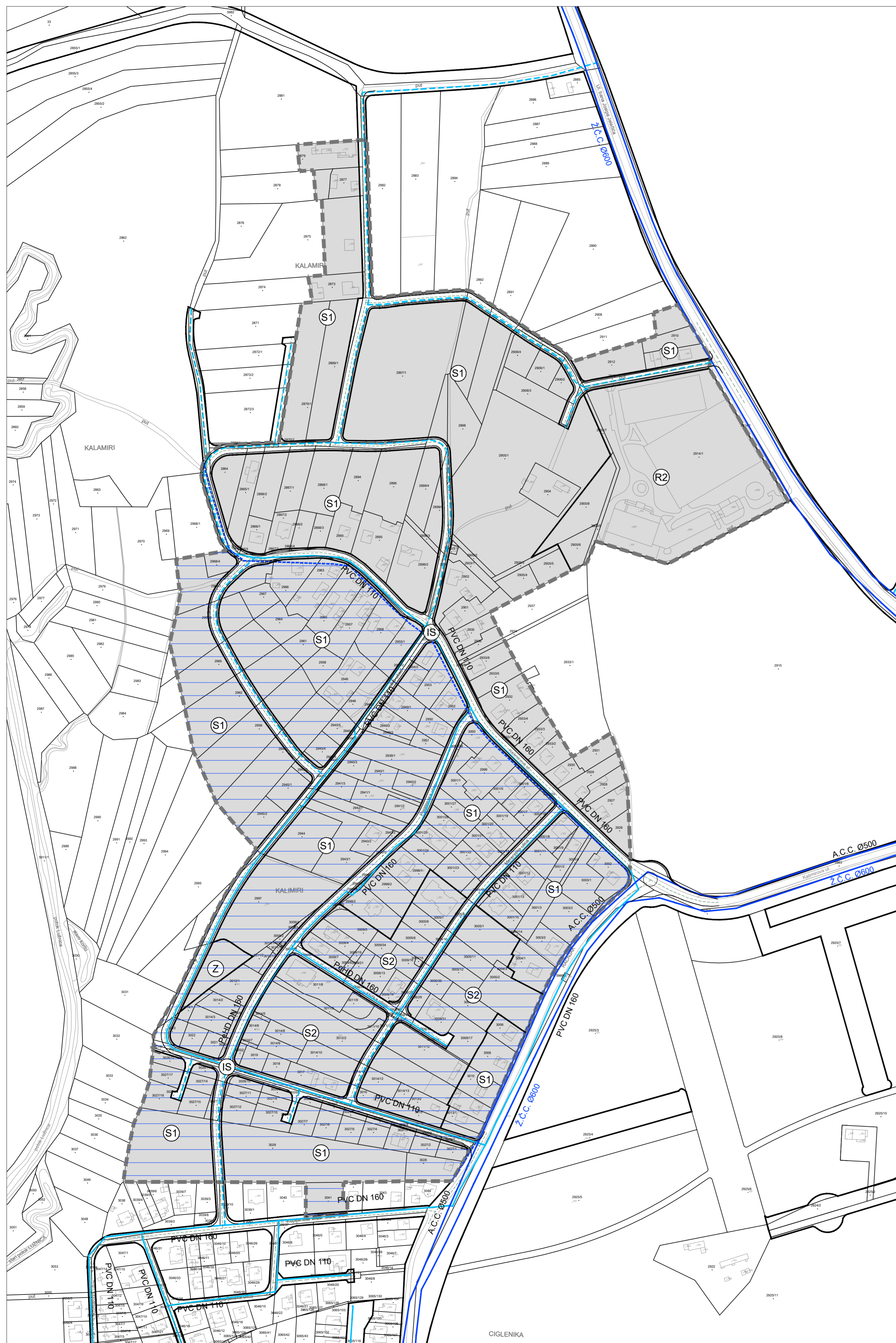


GRAD ZAPREŠIĆ

I. IZMJENE I DOPUNE URBANISTIČKOG PLANA UREĐENJA NASELJA KALAMIRI

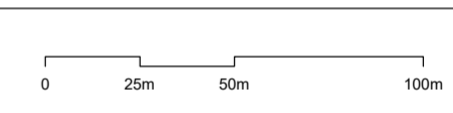
TUMAČ:

-  GRANICA OBUHVATA UPU-a
- VODNOGOSPODARSKI SUSTAV
VODOOPSKRBA**
-  MAGISTRALNI VODOOPSKRBNI CJEVOVOD
-  OSTALI VODOOPSKRBNI CJEVOVOD
-  VODOZAŠTITNO PODRUČJE
III. zona



Županija: ZAGREBAČKA ŽUPANIJA

Grad: GRAD ZAPREŠIĆ



Naziv prostornog plana:
I. IZMJENE I DOPUNE URBANISTIČKOG PLANA UREĐENJA NASELJA KALAMIRI

Naziv kartografskog prikaza:
PROMETNA, ULIČNA I KOMUNALNA INFRASTRUKTURNA MREŽA -
VODOVODNA MREŽA

Broj kartografskog prikaza: 2.5

Mjerilo kartografskog prikaza: 1:2000

Odluka o izradi plana (sl. glasilo):
Službene novine Grada Zaprrešića br. 2/19 i 3/19

Odluka predstavničkog tijela o donošenju plana (sl. glasilo):
Službene novine Grada Zaprrešića br. 02/20

Javna rasprava (datum objave): 18. listopada 2019.
Ponovljena javna rasprava (datum objave): 20. prosinca 2019.

Javni uvid održan: 31. listopada 2019. - 14. studenog 2019.
Ponovljeni javni uvid održan: 7. siječnja 2020. - 21. siječnja 2020.

Pečat upravnog tijela odgovornog za provođenje javne rasprave:

Odgovorna osoba za provođenje javne rasprave:

MIRAN POKUPEC, dipl. ing. građ.

Pravna osoba koja je izradila plan: **URBANE TEHNIKE** d.o.o.
Vrbik Ba, Zagreb, HR_tel. +385 1 4444 100_fax. +385 1 4444 109_ut@u-t.hr

Pečat pravne osobe koja je izradila plan:

Odgovorna osoba:

DRAŽEN PLEVKO, dipl. ing. arh.

Pečat odgovornog voditelja izrade plana:

Odgovorni voditelj:

DRAŽEN PLEVKO, dipl. ing. arh. - ovlašten arhitekt urbanist

Stručni tim URBANE TEHNIKE d.o.o. u izradi plana:

1. Dražen Plevko, dipl.ing.arh.
2. Zdravko Krasić, dipl.ing.arh.
3. Hrvoje Bakran, dipl.ing.arh.
4. Hrvoje Babić, dipl.ing.arh.

5. Andrea Pavlović, mag.ing.arh.
6. Barbara Kulišić, mag.ing.arh.
7. Ivana Planinić, dipl.ing.arh.
8. Aleksandra Brezovečki Biđin, dipl.ing.arh.

Pečat predstavničkog tijela:

Predsjednik predstavničkog tijela

mr.sc. DRAGO BAGO

Istovjetnost ovog prostornog plana s izvornikom ovjerava:

Pečat nadležnog upravnog tijela: