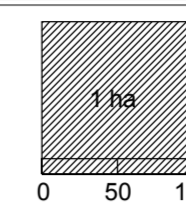




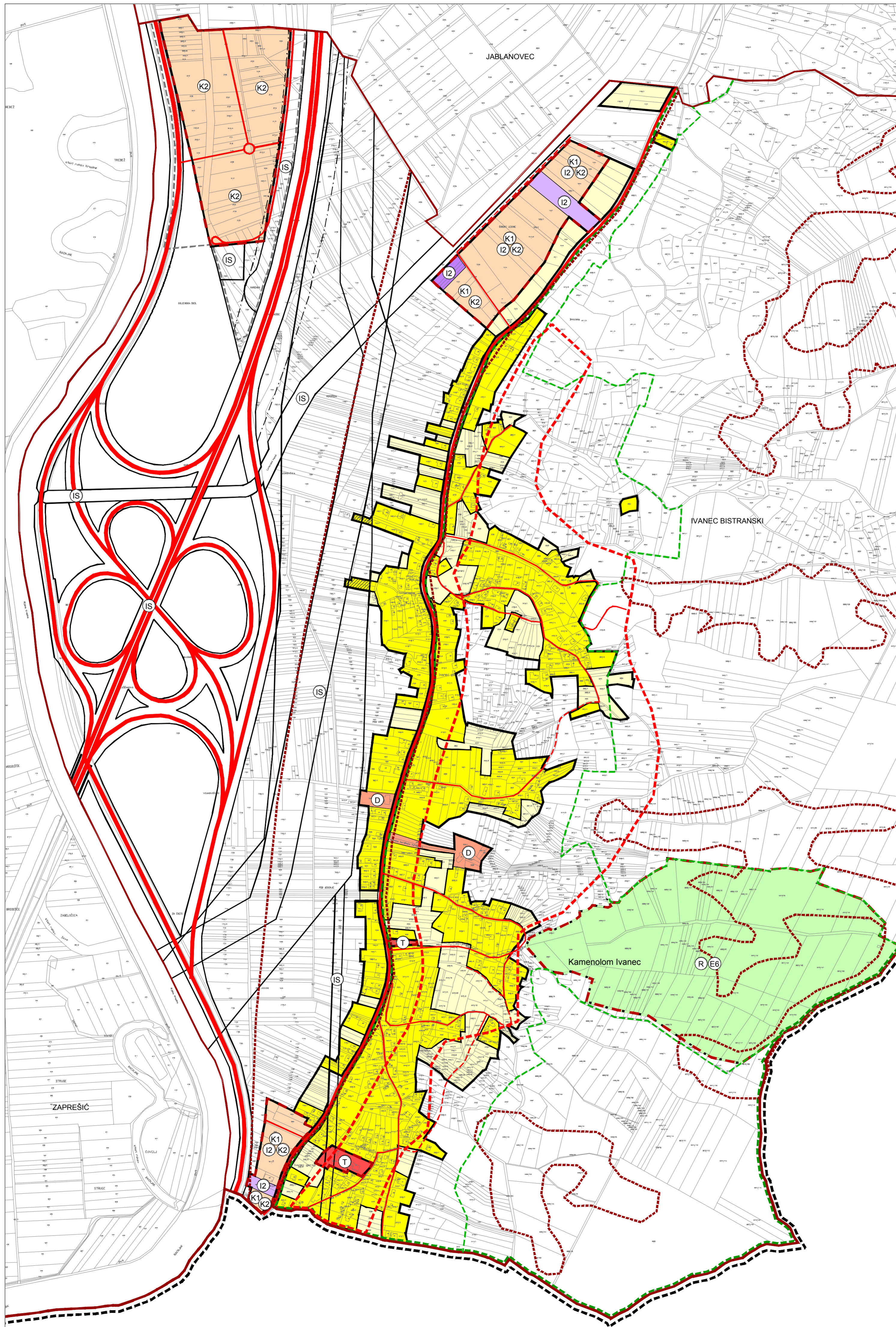
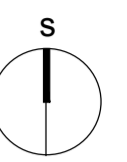
- izvornik -

GRAD ZAPREŠIĆ

IV. IZMJENE I DOPUNE PROSTORNOG PLANA GRADA ZAPREŠIĆA



MJ. 1:5000



GRANICE	ADMINISTRATIVNA GRANICA GRADA / NASELJA	VODNE POVRŠINE
	GRANICA OBUHVATA PPGU ZAPREŠIĆA	POVRŠINE INFRASTRUKTURNIH SUSTAVA
GRAĐEVINSKO PODRUČJE	GRANICA GRAĐEVINSKOG PODRUČJA NASELJA	PROMETNI SUSTAVI I GRAĐEVINE
	GRANICA IZDOJENOG GRAĐEVINSKOG PODRUČJA	ALTERNATIVNA TRASA ŽELJEZNIČKE PRUGE / KORIDOR U ISTRAŽIVANJU
	IZGRADEN O / NEIZGRADEN O PODRUČJE	PEŠAČKI MOST
	NEUREĐENI NEIZGRADENI DIO GRAĐEVINSKOG PODRUČJA	ODLAGALIŠTE KOMUNALNOG I INERTNOG OTPADA (do uspostave ŽCGO, potom pretovarna stanica), TE GRAĐEVINSKOG OTPADA / AZBEST
	PODRUČJE SUPROTNO PLANIRANOJ NAMJENI	PODRUČJA POSEBNIH UVJETA KORIŠTENJA KULTURNA DOBRA
GRAĐEVINSKO PODRUČJE NASELJA	izgrađeni / neizgrađeni dio	ZONA ARHEOLOŠKOG NALAZIŠTA
	GRAĐEVINSKO PODRUČJE NASELJA MJESOVITE NAMJENE	ZONA ZAŠTITE A
	JAVNA I DRUŠTVENA NAMJENA D2-socijalna, D3-zdravstvena, D6-srednjoškolska, D7-visoko učilište i znanost	ZONA ZAŠTITE B
	ZELENE POVRŠINE, Z1-javne	ZONA ZAŠTITE C - KONTAKTNO PODRUČJE
IZDOJENO GRAĐEVINSKO PODRUČJE IZVAN NASELJA	I PROIZVODNA NAMJENA I1-pretežito industrijska, I2-pretežito zanatska	ZONA ZAŠTITE D - ZAŠTITA KRAJOBRAZA
	POSLOVNA NAMJENA K1-pretežito uslužna (veterinarska stanica-1), K2-pretežito trgovačka, K3-komunalno-servisna (odlagalište komunalnog, inertnog i građevinskog otpada/odlagalište za azbest-1, reciklažno dvorište-2, deponij za papir-3, prostor za budući razvoj i nove tehnologije s lokacijom kogeneracijskog postrojenja na biomasu-4)	KULTURNA VRIJEDNOST LOKALNOG ZNAČAJA građevina ili sklopi/kontaktne područje
	T UGOSTITELJSKO - TURISTIČKA t1-hotel, t2-turističko naselje, t3-kamp	PODRUČJA POSEBNIH OGRANIČENJA U KORIŠTENJU
	R ŠPORTSKO - REKREACIJSKA NAMJENA R1-golf, R2-konjički klub, R3-centar za vodene sportove, R4-teniski centar, R5-stadion, R6-sportska dvorana, R7-bazeni, R9-rekreacija	ZAŠTITNI KORIDOR INFRASTRUKTURE
	GROBLJE	POSTOJEĆA AKTIVNA KLIZIŠTA S UGROŽENIM OKOLNIM PROSTOROM
	E POVRŠINE ZA ISKORIŠTAVANJE MINERALNIH SIROVINA - SANACIJA I PRENAMJENA E3-sijunak, E6-kamen	PODRUČJA POJAČANE EROZIJE
		POTENCIJALNO NESTABILNA PODRUČJA
		VODOZAŠTITNO PODRUČJE I, II, III. ZONA SANITARNE ZAŠTITE
		PODRUČJA PRIMJENE PLANSKIH MJERA ZAŠTITE
		PODRUČJE PRIMJENE GUP-a ZAPREŠIĆ primjenjuje se za sva detaljna razgraničenja namjena površina i uvjete gradnje
		PODRUČJE PRIMJENE PPPPO PP MEDVEDNICA granica pristupne zone / površine odmora i rekreacije
		PODRUČJE PRIMJENE UPU-a / DPU-a - na snazi
		PODRUČJE OBAVEZNE IZRADE UPU-a

Županija: ZAGREBAČKA ŽUPANIJA

Grad: GRAD ZAPREŠIĆ

Naziv prostornog plana:
IV. IZMJENE I DOPUNE PROSTORNOG PLANA UREĐENJA GRADA ZAPREŠIĆA

Naziv kartografskog prikaza:
GRAĐEVINSKA PODRUČJA - IVANEC BISTRANSKI

Broj kartografskog prikaza: 5.2	Mjerilo kartografskog prikaza: 1:5000
Odluka o izradi plana: Službene novine Grada Zaprešića br. 4/15	Odluka predstavničkog tijela o donošenju plana: Službene novine Grada Zaprešića br. 7/16
Javna rasprava (datum objave): 30. studenog 2015.	Javni uvid održan: 9. prosinca - 23. prosinca 2015. (javno izlaganje: 10. prosinca 2015.)
Ponovna javna rasprava (datum objave): 27. travnja 2016.	Javni uvid održan: 6. svibnja - 13. svibnja 2016. (javno izlaganje: 12. svibnja 2016.)
Pečat upravnog tijela odgovornog za provođenje javne rasprave:	Odgovorna osoba za provođenje javne rasprave: ANITA ŠTIMAC, dipl. ing. arh.

Mišljenje na plan prema članku 107. Zakona o prostornom uređenju (Narodne novine br. 153/13)
broj suglasnosti KLASA:

Pravna osoba koja je izradila plan: **URBANE TEHNIKE** d.o.o.
Vrbik 8a, Zagreb, HR_tel. +385 1 4444 100_fax. +385 1 4444 109_ut@u-t.hr

Pečat pravne osobe koja je izradila plan:	Odgovorna osoba: DRAŽEN PLEVKO, dipl. ing. arh.
---	--

Pečat odgovornog voditelja:	Odgovorni voditelj: DRAŽEN PLEVKO, dipl. ing. arh.
-----------------------------	---

Stručni tim URBANE TEHNIKE d.o.o. u izradi plana: 1. HRVOJE BAKRAN, dipl. ing. arh. 2. ZDRAVKO KRASIĆ, dipl. ing. arh. 3. DRAŽEN PLEVKO, dipl. ing. arh. 4. ANA STAMAC, dipl. ing. arh.	5. FILIP KOBZINEK, mag. ing. arh. 6. TATJANA LIKTAR ELEZ, dipl. ing. arh. 7. IVANA PLANINIĆ, dipl. ing. arh.
---	--

Pečat Gradskog vijeća:	Predsjednik Gradskog vijeća: mr.sc. DRAGO BAGO
------------------------	---

Istovjetnost ovog prostornog plana s izvornikom ovrjava:	Pečat nadležnog tijela:
--	-------------------------