




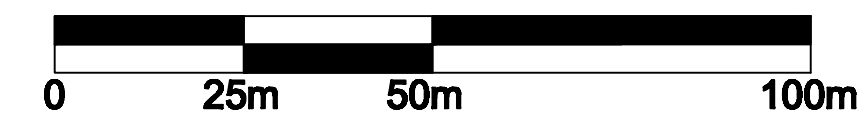
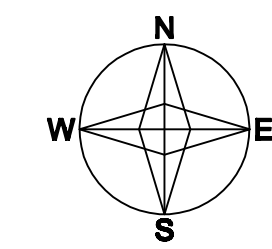



GRANICA OBUHVATA

GRANICA OBUHVATA PLANA

MJERE ZAŠTITE

-  SKLONIŠTE
-  OKVIRNI BROJ MJESTA U SKLONIŠTU
-  ZONA GRAVITACIJE SKLONIŠTA (radius 250 m)



	
Naziv prostornog plana: URBANISTIČKI PLAN UREĐENJA ZONE IZMEĐU ISTOČNE OBLAZNICE, KRAPINSKE ULICE I ŽELJEZNIČKE PRUGE I. REDA	
Naziv kartografskog prikaza: MJERE ZAŠTITE OD ELEMENTARNIH NEPOGODA I RATNIH OPASNOSTI	
Broj kartografskog prikaza: 4.2.	Mjerilo kartografskog prikaza: 1 : 1 000
Program mjera za unapređenje stanja u prostoru: Službeni glasnik: 28/08	Odluka Gradskog vijeća o donošenju plana: Službeni glasnik: 02/09
Javna rasprava objavljena: "Jutarnji list" 10.02.2009.	Javni uvid odličan: 18.02.2009. - 19.03.2009.
Pečat tijela odgovornog za provođenje javne rasprave:	Odgovorna osoba za provođenje javne rasprave: Berislav Kanji ing.građ.
Pravna osoba koja je izradila plan: Arhitektonski Atelier Deset Hebrangova 18 Zagreb d.o.o. za arhitekturu i urbanizam	
Pečat pravne osobe koja je izradila plan:	Odgovorna osoba: Ivan Mucko ovlašten arhitekt
Stručni tim u izradi plana:	
..... Jesenska Galović dipl.ing.arh. Jana Grgešević dipl.ing.arh.
..... Nera Jelaska dipl.ing.arh.
..... David Čvetko dipl.ing.arh.
Pečat Gradskog vijeća:	Predsjednik Gradskog vijeća: Vladimir Čvetko
Istovjetnost prostornog plana s izvornikom ovjerava:	Pečat nadležnog tijela: